



2017 GUÍA DE HURACANES

PARA DISTRIBUCIÓN GRATUITA

Rutas de evacuación dentro del estado

Cuando los huracanes se acercan, no se arriesgue. Independientemente de la trayectoria proyectada de la tormenta, siempre viaje hacia el norte. No evacuar paralelo a la costa. Considere la posibilidad de tomar una ruta de evacuación alternativa para evitar la congestión del tráfico en la autopista 49. Las rutas de evacuación alternativas se enumeran a continuación y se muestra en el mapa en el reverso.

Desde el Condado de Jackson:

- Hwy 57 a Hwy 45N en la línea de estado hacia I-20 en Meridian
- Hwy 57 a Hwy 98W en McLain a Hwy 15N hacia I-20 en Newton
- Hwy 63 a Hwy 57N a Hwy 45N hacia I-20 en Meridian

Desde el Condado de Harrison:

- Hwy 53 a Hwy 26W en Poplarville a Hwy 43N hacia Hwy 13N*
- Hwy 15 a Hwy 26E a Hwy 57N a Hwy 45N en State Line a I-20 en Meridian
- Hwy 15 a Hwy 26W a Hwy 43N luego hacia Hwy 13N *
- Hwy 67 a Hwy 49N a Hwy 26, después en dirección este u oeste

Desde el Condado de Hancock:

- Hwy 43 a Hwy 13N *
- Hwy 603N a Hwy 53N a Hwy 26W a Hwy 43N a Hwy 13N *
- I-10W a I-59N a I-20 en Meridian

Desde Hwy 49 debajo de Hattiesburg:

- **Con dirección al este**
En Wiggins, tome Hwy 29N a I-59 en Ellisville a I-20 en Meridian
- **Con dirección al oeste**
En Wiggins, tome Hwy 26W a Hwy 43N a Hwy 13 *

*Opciones en Highway 13

Hwy 13N a I-20 en Morton o
Hwy 13N a Hwy 28W a Hwy 27N a I-55 o
a I-20 en Vicksburg

Desde Hwy 49 arriba de Hattiesburg:

- **En Collins**
Hwy 84W a I-55 en Brookhaven a I-20 en Jackson o a Hwy 61 en Natchez norte a I-20 en Vicksburg u oeste hacia Luisiana
- **En Mount Olive**
Hwy 35N a I-20 en Forest
- **En Magee**
Hwy 28W a Hwy 27N a I-55 o a I-20 en Vicksburg
- **En Mendenhall**
Hwy 13N a I-20 en Morton
- **En Florence**
Hwy 469N a Hwy 468W a I-20 en Brandon

Desde I-59 arriba de Hattiesburg:

- **En Ellisville**
Hwy 29N a Hwy 28W a Hwy 35N a I-20 en Forest
- **En Laurel**
Hwy 84E a Hwy 45N en Waynesboro a I-20 en Meridian

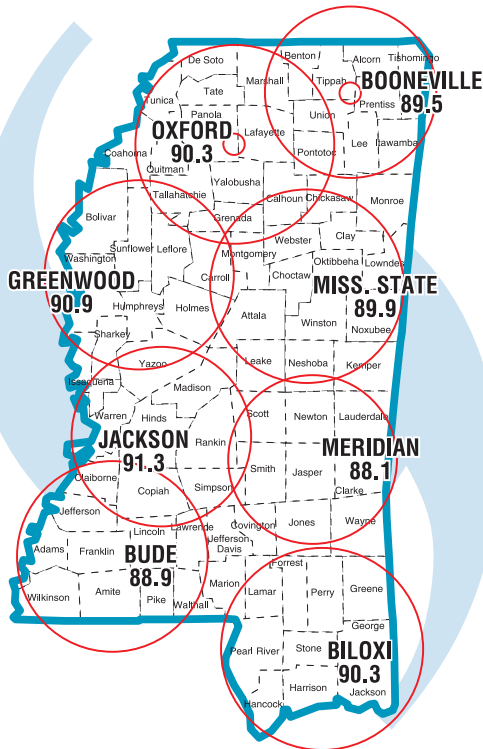
Desde Hwy 98 entre la frontera de Alabama y Hattiesburg:

- Hwy 63 a Hwy 45N a I-20 en Meridian
- Hwy 57 a Hwy 45N en State Line a I-20 en Meridian
- Hwy 15 a I-20 en Newton o I-59 hacia Meridian
- Hwy 29 a I-59 en Ellisville o a Hwy 28W a Hwy 27N a I-55 o a I-20 en Vicksburg

Planes de contraflujo de Interestatales 59 y 55

En un esfuerzo por ayudar al estado de Luisiana, MDOT implementará el contraflujo (cambio de carriles) tanto para I-59 como para I-55, cuando sea solicitado por Luisiana y aprobado por el Gobernador de Misisipi. En caso de que haya huracanes categoría III, IV o V en el Golfo de México, es que se podría producir una evacuación obligatoria en la zona metropolitana de Nueva Orleans. [Las operaciones de contraflujo no puede ser consideradas para Highway 49].

- La decisión de contraflujo NO es automática y se utilizará sólo cuando sea necesario. Los ciudadanos no deben retrasar sus planes de evacuación anticipando el contraflujo.
- Las operaciones de contraflujo de I-59 comenzaría en Luisiana, se extendería a Misisipi y terminarían justo al sur de Hattiesburg.
- Las operaciones de contraflujo de I-55 comenzarían en Luisiana, se extenderían a Misisipi y terminarían justo al sur de Brookhaven.
- Todas las salidas de las secciones de contraflujo de las carreteras permanecerán abiertas mientras lo permitan las condiciones del tráfico. La policía estará presente para ayudar con el control del tráfico.
- Los hombrillos tanto de I-59 como de I-55 deben permanecer libres para los vehículos de emergencia. Los automovilistas que necesiten parar deben usar la próxima salida disponible.
- Los residentes del Condado de Hancock que viajen del oeste hacia Luisiana en la I-10 se dirigirán al Norte en la I-59 hacia la división de I-10 e I-12.
- Sintone las estaciones radiales de Mississippi Public Broadcasting para recibir información actualizada sobre emergencias y sobre las condiciones de las carreteras [Véase áreas de cobertura de radio].



Radio FM de Mississippi Public Broadcasting

Control del tráfico de Hattiesburg

MDOT ejecutará los procedimientos siguientes en el área de Hattiesburg para evitar congestión severa en las intersecciones de tres vías principales.

- **Tráfico hacia el norte en Hwy 49** puede ser que NO se permita salir por Hwy 98 ni I-59.
- **Tráfico hacia el norte en I-59** SOLO puede salir por Hwy 11 [salida 60] u Oeste en Hardy Street/Hwy 98 [salida 65].
- **Tráfico hacia el oeste en Hwy 98** puede ser que NO se permita salir por Hwy 49, sino que le indiquen que se incorpore a I-59.

Información de contacto

MDOT

1-866-521-MDOT [1-866-521-6368]

www.GoMDOT.com

MS Highway Patrol

601-987-1212 [*HP from any cell]

www.dps.state.ms.us

MEMA

1-800-222-MEMA [1-800-222-6362]

www.msema.org

Lodging [Mississippi Tourism]

1-866-SEE-MISS

[1-866-733-6477]

www.visitmississippi.org

Campsites

[MS Wildlife, Fisheries & Parks]

1-800-GO-PARKS

[Park Reservations 1-800-467-2757]

www.mdwfp.com

Animal Shelters

[MS Board of Animal Health]

1-888-646-8731

www.mbah.state.ms.us

MS Department of Health

1-866-458-4948

www.HealthyMS.com

MS Insurance Department

1-800-562-2957

www.mid.ms.gov

MS Division of Medicaid

1-800-421-2408

www.medicaid.ms.gov

211 MS, United Way

211 or 1-866-472-8265

www.211ms.com

Louisiana DOTD

1-877-4LA-DOTD [1-877-452-3683]

www.emergency.louisiana.gov

Louisiana State Police

1-800-469-4828

www.lsp.org

Alabama DOT

1-888-588-2848

www.dot.state.al.us

Alabama Highway Patrol

1-334-242-4393

www.dps.alabama.gov

Arkansas HTD

1-800-245-1672

www.arkansashighways.com

Arkansas State Police

1-501-618-8000

www.asp.arkansas.gov

Tennessee DOT

1-877-244-0065

smartway.tn.gov

Tennessee Highway Patrol

615-251-5175

***847** [within Tennessee]

www.tn.gov/safety/thp.shtml

Georgia DOT

1-888-635-8287 or 1-404-635-6800

511ga.org

Georgia State Patrol

1-404-624-7000

dps.georgia.gov/georgia-state-patrol-0

Florida DOT

1-850-414-4350

www.dot.state.fl.us

Florida Highway Patrol

1-800-459-6861

and www.fl511.com

American Red Cross

1-866-GET-INFO [1-866-438-4636]

www.redcross.org/mississippi

Note: phone number is only active during crisis situations














FEMA

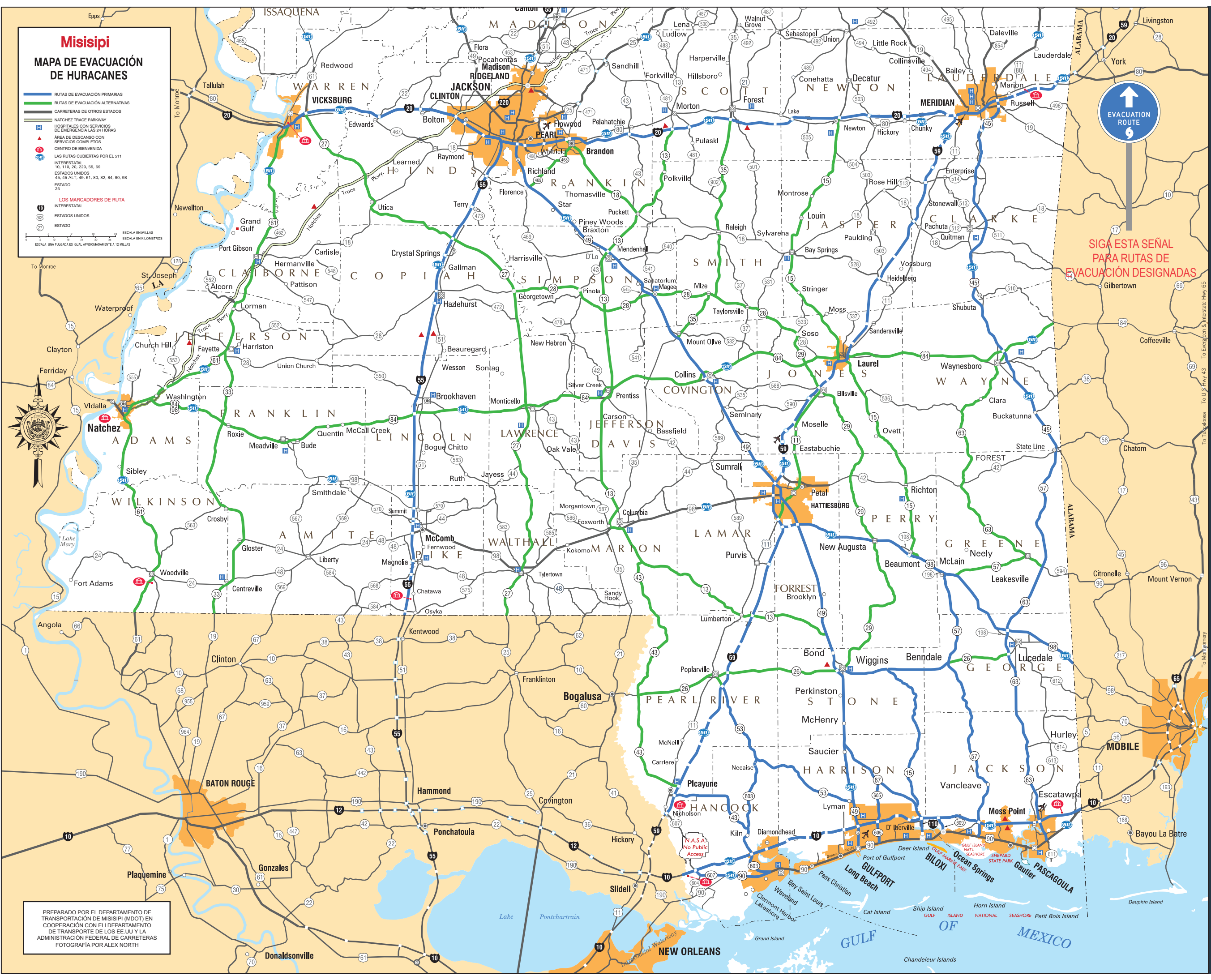
1-800-621-FEMA [1-800-621-3362]

www.fema.gov

and www.disasterassistance.gov

Misisipi MAPA DE EVACUACIÓN DE HURACANES

-  RUTAS DE EVACUACIÓN PRIMARIAS
 -  RUTAS DE EVACUACIÓN ALTERNATIVAS
 -  CARRETERAS DE OTROS ESTADOS
 -  HOSPITALES CON SERVICIOS DE EMERGENCIA LAS 24 HORAS
 -  ÁREA DE DESCANSO CON SERVICIOS COMPLETOS
 -  CENTRO DE BIENVENIDA
 -  LAS RUTAS CUBIERTAS POR EL 511
 -  INTERESTATAL
 -  ESTADOS UNIDOS
 -  ESTADO
- LOS MARCADORES DE RUTA**
-  INTERESTATAL
 -  ESTADOS UNIDOS
 -  ESTADO
- ESCALA EN MILLAS
ESCALA EN KILOMETROS
ESCALA UNA PULGADA ES IGUAL APROXIMADAMENTE A 12 MILLAS



**SIGA ESTA SEÑAL
PARA RUTAS DE
EVACUACIÓN DESIGNADAS**



MDOT tiene algunos servicios gratuitos para ayudarle en caso de una evacuación. Acceder a lo que necesita saber acerca de las condiciones de la carretera, el tiempo y más - incluso ubicar los centros de bienvenida y las áreas de descanso.



Suscríbese a los avisos por correo electrónico o mensaje de texto sobre las condiciones de la carretera y personalice los avisos para su ruta de evacuación.



La app MDOT Traffic está disponible para descarga gratuita por el App Store o Google Play.



El 511 está designado en Misisipi como el número de teléfono de tres dígitos para información de viaje. Se puede llamar al 511 para pedir información específica sobre una ruta determinada.



Aprobarnos
Síguenos • Suscribirse
@MississippiDOT

Para pedir copias adicionales, visita
GoMDOT.com/maps.

PREPARADO POR EL DEPARTAMENTO DE TRANSPORTACIÓN DE MISISIPPI (MDOT) EN COOPERACIÓN CON EL DEPARTAMENTO DE TRANSPORTE DE LOS EE.UU Y LA ADMINISTRACIÓN FEDERAL DE CARRETERAS
FOTOGRAFÍA POR ALEX NORTH